

## PROJEKT STAŁEJ ORGANIZACJI RUCHU

<b>NAZWA ZAMIERZENIA BUDOWLANEGO</b>	Przebudowa drogi powiatowej nr 2933C Izbica Kuj. – Nowa Wieś - Błenna od km 1+545 do km 4+435, od km 8+445 do km 8+915 oraz od km 9+925 do km 10+795
<b>ADRES I KATEGORIA OBIEKTU BUDOWLANEGO</b>	Województwo kujawsko-pomorskie, powiat włocławski dz. nr ew. 54/2, 86/1, 80/1, 81/1, 87/1, 83/1, 89/1, 84/1, 92/1, 85/1, 93/1, 205/1 obręb nr 0011 Józefowo; dz. nr ew. 25, 21/1, 22/1, 23/1, 24/1, 30/1, 31/1, 54/1, 50/1, 51/1, 53/1, 57, 60/1, 55/1, 59/1, 110, 79/1, 58/1, 96/1, 80/1, 95/1, 97/1, 100, 98/1, 94/1, 92/1, 91/1, 111, 90/1, 99/1, 89/1 obręb nr 0014 Komorowo; dz. nr ew. 44, 22/3, 1/1, 23/1, 2/1, 24/1, 3/1, 25/3, 4/1, 25/5, 26/1, 5/1, 49/2, 27/1, 6/1, 7/1, 18/1, 48/1, 19/1, 50/1, 28/1, 49/1, 47/1, 33/1, 34/1, 35/1 obręb nr 0003 Chociszewo; dz. nr ew. 48, 146/2, 106 obręb nr 0004 Ciepliny; dz. nr ew. 37/2, 26, 39/2, obręb nr 0033 Zdzisławin; Gmina Izbica Kujawska Kategoria obiektu budowlanego - XXV
<b>INWESTOR</b>	Powiat Włocławski Powiatowy Zarząd Dróg we Włocławku z/s w Jarantowicach
<b>BRANŻA</b>	P.S.O.R.

Projektant:	Nr uprawnień	Data	Podpis
mgr inż. Dariusz Olejnik	KUP/0144/PBD/21	02.01.2026	

# SPIS ZAWARTOŚCI

1. OPIS TECHNICZNY

2. ZESTAWIENIE OZNAKOWANIA

3. CZĘŚĆ RYSUNKOWA

## KARTA UZGODNIENÍ

do projektu stałej organizacji ruchu w związku z przebudową drogi powiatowej nr 2933C  
Izbica Kuj. – Nowa Wieś - Błenna od km 1+545 do km 4+435, od km 8+445 do km 8+915 oraz  
od km 9+925 do km 10+795

# OPIS TECHNICZNY

## I. PRZEDMIOT I ZAKRES OPRACOWANIA

Przedmiotem opracowania jest projekt stałej organizacji ruchu związany z przebudową drogi powiatowej nr 2933C Izbica Kuj. – Nowa Wieś - Błenna od km 1+545 do km 4+435, od km 8+445 do km 8+915 oraz od km 9+925 do km 10+795.

## II. PODSTAWA OPRACOWANIA

- Ustawa „Prawo o ruchu drogowym” (Dz.U. z 2022r. poz. 988 tekst jednolity).
- Rozporządzenie Ministra Infrastruktury z dnia 3 lipca 2003r. w sprawie szczegółowych warunków technicznych dla znaków i sygnałów drogowych oraz urządzeń bezpieczeństwa ruchu drogowego i warunki ich umieszczania na drogach (Dz.U. 2019 poz. 2311);
- Rozporządzenie Ministra Infrastruktury z dnia 23 września 2003r. w sprawie szczegółowych warunków zarządzania ruchem na drogach oraz wykonywania nadzoru nad tym zarządzaniem (Dz.U. 2017 poz. 784 tekst jednolity);
- Rozporządzenie Ministra Infrastruktury oraz Spraw Wewnętrznych i Administracji z dnia 31 lipca 2002r. w sprawie znaków i sygnałów drogowych (Dz.U. 2019 poz. 2310);
- Wizja lokalna w terenie

## III. OPIS STANU ISTNIEJĄCEGO

W związku z planowaną przebudową drogi powiatowej zaistniała konieczność wprowadzenia stałej organizacji ruchu.

Droga powiatowa nr 2933C posiada jezdnię o nawierzchni z mieszanki mineralno-asfaltowej, przekrój jedno-jezdniowy o dwóch pasach ruchu, o szerokości jezdni 4,0-5,5 m. Droga ta wyposażona jest w zjazdy, pobocza gruntowe oraz rowy otwarte.

## IV. OZNAKOWANIE ISTNIEJĄCE

Na planowanej do przebudowy drodze znajduje się istniejące oznakowanie.

## V. ORGANIZACJA DOCELOWA

Istniejące oznakowanie należy wymienić na nowe. W ramach opracowania wprowadzono dodatkowe oznakowanie:

Na wjeździe do miejscowości Chociszewo ustawić znaki E-18a „Komorowo” oraz „Chociszewo”. Na skrzyżowaniu z drogą gminną w miejscowości Ciepliny ustawić znaki B-33 „60” oraz „40”. Na przystankach autobusowych wykonać oznakowanie poziome P-17. Zmianę szerokości jezdni w miejscowości Ciepliny oznakować znakiem A-12a. Na wjeździe do miejscowości Ciepliny ustawić znak E-18a „Zdzisławin”. Na wjeździe do miejscowości Zdzisławin ustawić znak E-18a „Ciepliny”.

Lokalizację oznakowania przedstawiono w części rysunkowej projektu. Znaki umieszczać na wysokości min. 2,2m (zalecane 2,5m) licząc od powierzchni terenu do najniższej położonego elementu znaku - tarczy. Znaki pionowe lokalizować w odległości od 0,5 do 2,0m od zewnętrznej krawędzi jezdni, licząc od najbardziej skrajnego elementu znaku.

Symbole na znakach drogowych pionowych należy wykonać zgodnie z rozporządzeniem Ministra Infrastruktury z dnia 3 lipca 2003r. w sprawie szczegółowych warunków technicznych dla znaków i sygnałów drogowych oraz urządzeń bezpieczeństwa ruchu drogowego i warunki ich umieszczania na drogach (Dz.U. 2019 poz. 2311 ze zm).

## VI. TERMIN WPROWADZENIA ORGANIZACJI RUCHU DROGOWEGO

Planowany termin realizacji robót do 31.12.2026 r.

## ZESTAWIENIE OZNAKOWANIA

### Projektowane oznakowanie pionowe:

proj. E-18a „Komorowo”	1szt
proj. E-18a „Chociszewo”	1szt
proj. B-33 „60” (km/h)	2szt
proj. B-33 „40” (km/h)	2szt
proj. A-12a	1szt
proj. E-18a „Zdzisławin”	1szt
proj. E-18a „Ciepliny”	1szt
proj. bariery ochronne stalowe	821,0mb

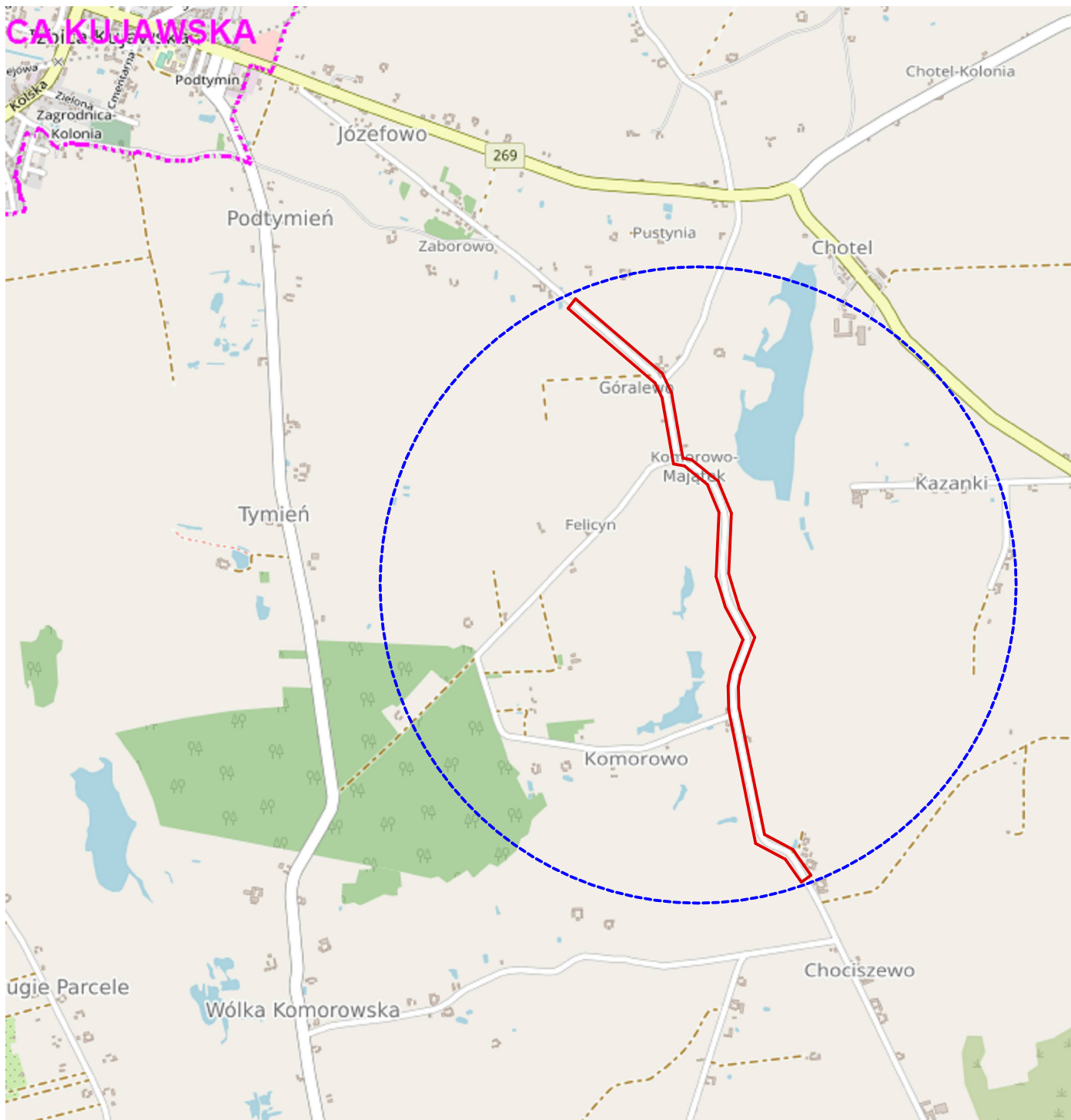
### Projektowane oznakowanie poziome:


proj. P-17	4kpl
------------	------

### Istniejące oznakowanie pionowe do wymiany na nowe:

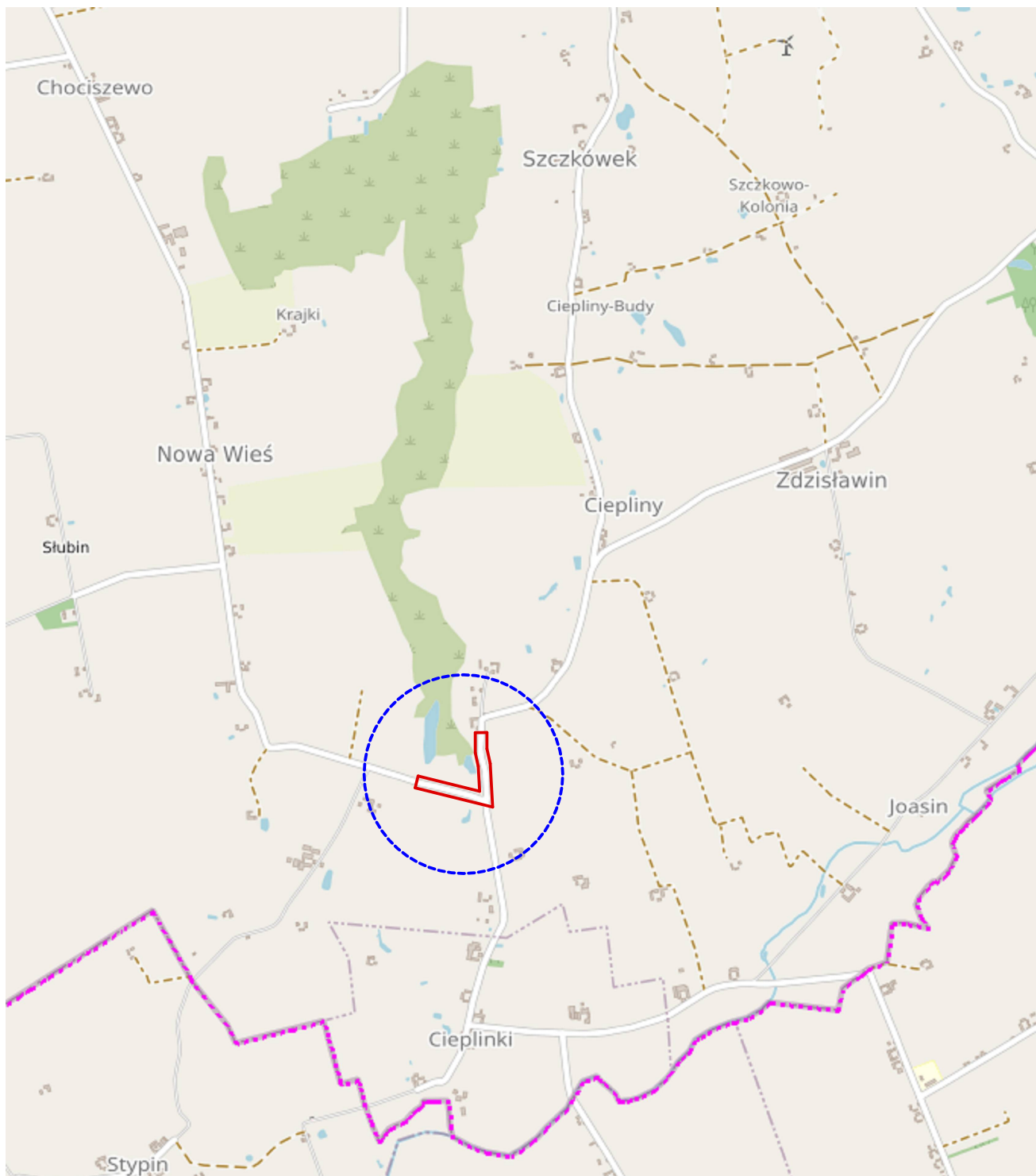
istn. A-6c	2szt
istn. A-3	4szt
istn. T-3a „Koniec”	2szt
istn. T-2 „2,0km”	3szt
istn. A-7	3szt
istn. A-6b	4szt
istn. D-15	4szt
istn. E-17a „Komorowo”	1szt
istn. E-17a „Chociszewo”	1szt
istn. A-4	4szt
istn. D-1	2szt
istn. T-6a	3szt
istn. T-2 „4,0km”	1szt
istn. E-17a „Ciepliny”	1szt
istn. B-33 „70” (km/h)	1szt
istn. E-17a „Zdzisławin”	1szt


## CZĘŚĆ RYSUNKOWA



 zakres przebudowy

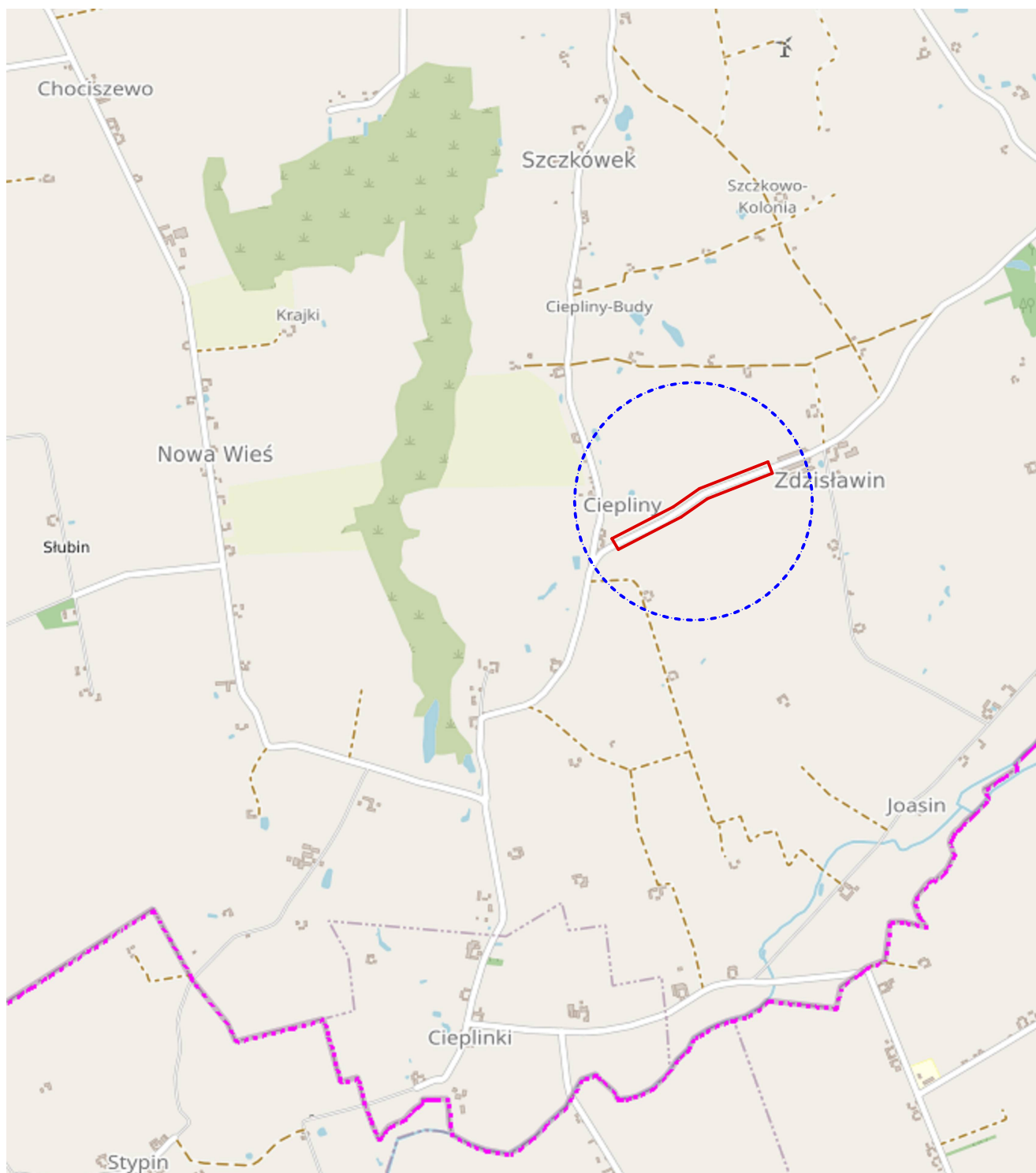
Jednostka projektowa:	DKM Dariusz Olejnik Kłóbka 5A 87-840 Lubień Kujawski		
Inwestor:	Powiat Włocławski Powiatowy Zarząd Dróg we Włocławku z/s w Jarantowicach		
Nazwa inwestycji:	Przebudowa drogi powiatowej nr 2933C Izbica Kuj. – Nowa Wieś – Błenna od km 1+545 do km 4+435, od km 8+445 do km 8+915 oraz od km 9+925 do km 10+795		
Przedmiot rysunku:	Plan orientacyjny odcinek nr 1 od km 1+545 do km 4+435	Faza: P.S.O.R.	
Projektant:	mgr inż. Dariusz Olejnik upr. proj. w spec. proj. drog. nr. KUP/0144/PBD/21	Podpis:	
Skala: 1:25000	Branża: Drogowa	Data: 02.01.2026r.	Nr rys. 1.1



 zakres przebudowy

Jednostka projektowa:	DKM Dariusz Olejnik Kłóbka 5A 87-840 Lubień Kujawski		
Inwestor:	Powiat Włocławski Powiatowy Zarząd Dróg we Włocławku z/s w Jarantowicach		
Nazwa inwestycji:	Przebudowa drogi powiatowej nr 2933C Izbica Kuj. – Nowa Wieś – Błenna od km 1+545 do km 4+435, od km 8+445 do km 8+915 oraz od km 9+925 do km 10+795		
Przedmiot rysunku:	Plan orientacyjny odcinek nr 2 od km 8+445 do km 8+915	Faza: P.S.O.R.	
Projektant:	mgr inż. Dariusz Olejnik upr. proj. w spec. proj. drog. nr. KUP/0144/PBD/21		Podpis:
Skala: 1: 25000	Branża: Drogowa	Data: 02.01.2026r.	Nr rys. 1.2





 zakres przebudowy

Jednostka projektowa:	DKM Dariusz Olejnik Kłóbka 5A 87-840 Lubień Kujawski		
Inwestor:	Powiat Włocławski Powiatowy Zarząd Dróg we Włocławku z/s w Jarantowicach		
Nazwa inwestycji:	Przebudowa drogi powiatowej nr 2933C Izbica Kuj. – Nowa Wieś – Błenna od km 1+545 do km 4+435, od km 8+445 do km 8+915 oraz od km 9+925 do km 10+795		
Przedmiot rysunku:	Plan orientacyjny odcinek nr 3 od km 9+925 do km 10+795	Faza: P.S.O.R.	
Projektant:	mgr inż. Dariusz Olejnik upr. proj. w spec. proj. drog. nr. KUP/0144/PBD/21	Podpis:	
Skala: 1:25000	Branża: Drogowa	Data: 02.01.2026r.	Nr rys. 1.3

